

25年107項 北海道南岸～本州東岸 海洋調査

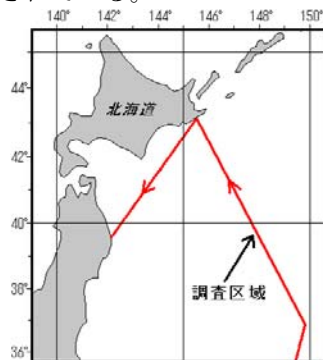
図に示す区域で、観測船「凌風丸(1,380t)」による海洋調査が実施されている。

期 間 平成25年3月27日まで

備 考 図の線上付近で停船し、観測機器を垂下させる。

海 図 W1006

出 所 気象庁地球環境・海洋部



25年108項 北海道北岸 - 宗谷岬南東方(浜猿払漁港) 掘下げ作業

下記位置で、浚渫船による掘下げ作業が実施される。

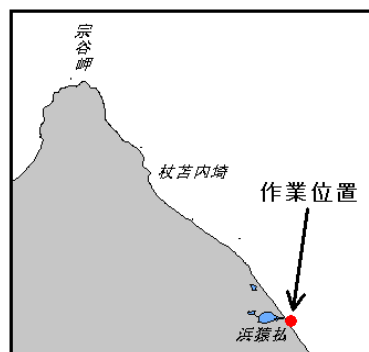
期 間 平成25年3月11日～27日 日出～日没

位 置 45-16.4N 142-14.5E 付近

備 考 ボンデンで作業位置を表示。

海 図 W1040

出 所 稚内海上保安部



25年109項 北海道北岸 - 宗谷岬南東方(浜鬼志別漁港) 掘下げ作業

下記位置で、浚渫船による掘下げ作業が実施される。

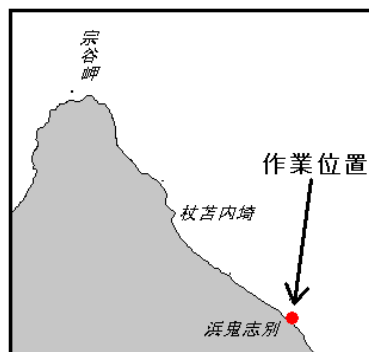
期 間 平成25年3月12日～8月30日 日出～日没

位 置 45-20.6N 142-10.1E 付近

備 考 ボンデンで作業位置を表示。

海 図 W1040

出 所 稚内海上保安部



25年110項 北海道西岸 - 羽幌港北北東方(豊岬漁港) 灯台廃止

一管区水路通報25年8号97項関連

豊岬港北防波堤灯台(航路標識番号 0539番)は、廃止された。

位 置 44-33-59N 141-46-29E

海 図 W1045

参照書誌 411

出 所 第一管区海上保安本部交通部

